

IZVJEŠĆE S JAVNE RASPRAVE III. IID PPUO PETLOVAC

Na temelju članka 96. stavka 3. Zakona o prostornom uređenju i Zaključka načelnika o utvrđivanju prijedloga III. IID PPUO Petlovac objavljena je javna rasprava o Prijedlogu III. IID PPUO Petlovac.

Prijedlog plana je upućen u javnu raspravu. Javna rasprava s javnim uvidom trajala je osam (8) dana u vremenu od 18.07.2022. godine do 25.07.2022. godine.

Prijedlog plana (tekstualni i grafički dio) bio je izložen u prostorijama Općine Petlovac, Rade Končara 31, Petlovac, svakim radnim danom od 08.00 do 14.00 sati.

Tijekom trajanja javne rasprave organizirano je javno izlaganje Prijedloga plana.


Javno izlaganje održano je 19.07.2022. godine u 11.00 sati u prostorijama Općine Petlovac, Rade Končara 31, Petlovac.

Pisana očitovanja, prijedlozi i primjedbe na Prijedlog plana mogli su se upisati u Knjigu primjedbi koja se nalazi uz izloženi Prijedlog plana na mjestu javnog uvida, iznijeti na javnom izlaganju ili uputiti u pisanom obliku - dostaviti Općinskom načelniku Općine Petlovac, na adresu: Rade Končara 31, 31321 Petlovac, ili na adresu elektroničke pošte opcina@petlovac.hr najkasnije do 25.07.2022. godine.

Javna rasprava objavljena je 11. srpnja 2022., u dnevnom tisku („Glas Slavonije“), na mrežnim stranicama Ministarstva prostornog uređenja, graditeljstva i državne imovine, na oglasnoj ploči Općine Petlovac, te na Internet stranici Općine Petlovac.

Ponedjeljak, 11. srpnja 2022. GLAS SLAVONIJE 15

548


REPUBLIKA HRVATSKA
OSJEČKO-BARANJSKA ŽUPANIJA
OPĆINA PETLOVAC
Općinski načelnik

KLASA: 350-01/21-01/02
URBROJ: 2158-28-01-22-39
Petlovac, 11. srpnja 2022.

Na temelju članka 96. stavka 3. Zakona o prostornom uređenju ("Narodne novine", broj 153/13., 65/17., 114/18., 39/19. i 98/19.) i Zaključka Općinskog načelnika, KLASA: 350-01/21-01/02, URBROJ: 2158-28-01-22-38, od 7. srpnja 2022. godine, Općinski načelnik objavljuje

JAVNU RASPRAVU
O PRIJEDLOGU III. IZMJENA I DOPUNA PPUO PETLOVAC

Javna rasprava s javnim uvidom trajat će osam (8) dana u vremenu od 18.07.2022. godine do 25.07.2022. godine.

Prijedlog plana (tekstualni i grafički dio) bit će izložen u prostorijama Općine Petlovac, Rade Končara 31, Petlovac, svakim radnim danom od 08.00 do 14.00 sati.

Tijekom trajanja javne rasprave bit će organizirano javno izlaganje o Prijedlogu plana. Javno izlaganje održati će se 19.07.2022. godine u 11.00 sati u prostorijama Općine Petlovac, Rade Končara 31, Petlovac.

Primjedbe i prijedlozi na Prijedlog Plana mogu se za vrijeme trajanja javne rasprave upisati u Knjigu primjedbi koja se nalazi uz izloženi prijedlog Plana na mjestu javnog uvida, iznijeti na javnom izlaganju ili uputiti u pisanom obliku preko urudžbenog zapisnika ili poštom na adresu: Rade Končara 31, 31321 Petlovac, ili na adresu elektroničke pošte opcina@petlovac.hr najkasnije do 25.07.2022. godine.

Poziv za sudjelovanje u javnoj raspravi uputit će se javnopravnim tijelima sukladno posebnom propisu.

Prijedlozi i primjedbe koji nisu čitko napisani i potpisani imenom i prezimenom uz navođenje adrese podnositelja ili nisu dostavljeni u roku, neće se uzeti u obzir u pripremi izvješća o javnoj raspravi.

OPĆINSKI NAČELNIK
Milen Knežević

544



Informacije o javnim raspravama

- Ispiši stranicu
- Podijeli na Facebooku
- Podijeli na Twitteru

11.07.2022. - Informacija o javnoj raspravi o prijedlogu III. Izmjena i dopuna
Prostornog plana uređenja Općine Petlovac
11.07.2022. | pdf (60kb)

08.07.2022. - Informacija o ponovnoj javnoj raspravi o prijedlogu Izmjena i dopuna
Prostornog plana uređenja Općine Tkon
08.07.2022. | pdf (451kb)

07.07.2022. - Informacija o javnoj raspravi o prijedlogu V. Izmjena i dopuna
Prostornog plana uređenja Općine Pakoštane
07.07.2022. | pdf (379kb)

07.07.2022. - Informacija o ponovnoj javnoj raspravi o prijedlogu Izmjena i dopuna
Urbanističkog plana uređenja za područje „KAZIN“, Općina Pakoštane
07.07.2022. | pdf (382kb)

Javna rasprava o Prijedlogu III. Izmjena i dopuna Prost Petlovac

Preuzimanje priloga:

- Objava javne rasprave - III. IIDPPUO Petlovac
- Izmjene i dopune prostornog plana uređenja Općine Petlovac.zip (60 MB)

Više u ovoj kategoriji: « Javni poziv za dodjelu potpora za ulaganja u poljoprivrednu proizvodnju na području Općine Petlovac u 2022. godini UČENIKE OSNOVNIH ŠKOLA »

Na javnu raspravu pozvana su posebnom obavijesti o javnoj raspravi javnopravna tijela:

- MINISTARSTVO GOSPODARSTVA I ODRŽIVOG RAZVOJA**, Uprava za zaštitu prirode, Radnička cesta 80, 10000 Zagreb
- MINISTARSTVO GOSPODARSTVA I ODRŽIVOG RAZVOJA**, Uprava vodnoga gospodarstva, Ulica grada Vukovara 220, 10 000 Zagreb
- MINISTARSTVO GOSPODARSTVA I ODRŽIVOG RAZVOJA**, Uprava za energetiku, Radnička cesta 80, 10000 Zagreb

4. **MINISTARSTVO POLJOPRIVREDE**, Uprava za poljoprivredno zemljište, biljnu proizvodnju i tržište, Ul. Grada Vukovara 78, 10 000 Zagreb
5. **MINISTARSTVO POLJOPRIVREDE**, Uprava šumarstva, lovstva i drvne industrije, Planinska 2a, 10 000 Zagreb
6. **MINISTARSTVO OBRANE**, Uprava za materijalne resurse, Služba za nekretnine, graditeljstvo i zaštitu okoliša, Trg Kralja Petra Krešimira IV br.1, 10000 Zagreb
7. **MINISTARSTVO KULTURE I MEDIJA**, Konzervatorski odjel u Osijeku, Kuhačeva 27, 31000 Osijek
8. **MINISTARSTVO UNUTARNJIH POSLOVA, POLICIJSKA UPRAVA OSJEČKO - BARANJASKA**, Inspekcija zaštite od požara, eksploziva i vatrogastva, Prolaz kod Snježne Gospe 2, Osijek
9. **MINISTARSTVO UNUTARNJIH POSLOVA**, Policijska uprava Osječko – baranjska, Sektor za granicu, Trg Lavoslava Ružičke 1, 31 000 Osijek
10. **MINISTARSTVO PROSTORNOG UREĐENJA, GRADITELJSTVA I DRŽAVNE IMOVINE**, Ulica Ivana Dežmana 10, 10 000 Zagreb
11. **HRVATSKA REGULATORNA AGENCIJA ZA MREŽNE DJELATNOSTI**, Ulica Roberta Frangeša Mihanovića 9, 10110 Zagreb
12. **JAVNA USTANOVA ZAVOD ZA PROSTORNO UREĐENJE OSJEČKO BARANJSKE ŽUPANIJE**, Evropske avenije 11, 31 000 Osijek
13. **OSJEČKO – BARANJSKA ŽUPANIJA**, Upravni odjel za prostorno uređenje, graditeljstvo i zaštitu okoliša, Trg Lava Mirskog 1/I, 31 000 Osijek
14. **MINISTARSTVO UNUTARNJIH POSLOVA RH**, Ravnateljstvo civilne zaštite, Područni ured civilne zaštite Osijek, Gornjodravska obala 95-96, 31 000 Osijek
15. **OSJEČKO – BARANJSKA ŽUPANIJA**, Upravni odjel za gospodarstvo, Županijska 4, 31000 Osijek
16. **UPRAVA ZA CESTE OSJEČKO - BARANJSKE ŽUPANIJE**, Vijenac Ivana Meštrovića 14e, 31000 Osijek
17. **HRVATSKE AUTOCESTE d.o.o.**, Širolina 4, 10000 Zagreb
18. **HRVATSKE CESTE d.o.o.** za upravljanje, građenje i održavanje državnih cesta, Vončina 3, 10000 Zagreb
19. **HRVATSKE ŽELJEZNICE**, HŽ Infrastruktura, Mihanovićeve 12, 10000 Zagreb,
20. **BARANJSKI VODOVOD d.o.o.** za vodoopskrbu i odvodnju, Alojzija Stepinca 7, 31300 B. Manastir
21. **HRVATSKE VODE**, Vodnogospodarski odjel za Dunav i donju Dravu, 31000 Osijek, Splavarska 2a
22. **AGENCIJA ZA VODNE PUTOVE**, Lučka kapetanija Osijek, Šetalište kardinala F. Šepera 6, 31000 Osijek
23. **HEP- Plin d.o.o.**, Ulica Cara Hadrijana 7, 31000 Osijek

24. **HEP - Operator distribucijskog sustava d.o.o.**, Elektroslavonija Osijek, Služba za razvoj i investicije, Odjel za priključenje i razvoj mreža, Šetalište kardinala F. Šepera 1a, 31000 Osijek
25. **HOPS d.o.o.**, Prijenosno područje Osijek, Vukovarska cesta 217, 31000 Osijek
26. **PLINACRO d.o.o.**, Savska 88a, 10 000 Zagreb
27. **GRAD BELI MANASTIR**, Kralja Tomislava 53, 31300 Beli Manastir
28. **GRAD BELIŠĆE**, Vijenac dr. Franje Tuđmana 1, 31551 Belišće
29. **GRAD VALPOVO**, Matije Gupca 32, 31 550 Valpovo
30. **OPĆINA JAGODNJAK**, Borisa Kidriča 100, 31 324 Jagodnjak.

1. POPIS SUDIONIKA U JAVNOJ RASPRAVI ČIJA SU MIŠLJENJA, PRIJEDLOZI I PRIMJEDBE NA PRIJEDLOG PROSTORNOG PLANA PRIHVAĆENI I MIŠLJENJA, PRIJEDLOZI I PRIMJEDBE SUDIONIKA U JAVNOJ RASPRAVI KOJI NISU PRIHVAĆENI ILI SU DJELOMIČNO PRIHVAĆENI S RAZLOZIMA NEPRIHVAĆANJA

Na javnu raspravu pozvana su posebnom obavijesti o javnoj raspravi javnopravna tijela.

U tijeku javne rasprave zaprimljena su 4 pozitivna mišljenja na prijedlog plana (Ministarstvo obrane HAKOM, HŽ Infrastruktura i Grad Beli Manastir), dostavljen jedan dopis – potvrda o prosljeđivanju (Ministarstvo poljoprivrede), te iskazano 11 primjedbe odnosno pitanja.

8 primjedbi je prihvaćeno, 1 primjedba se ne prihvaća s obrazloženjem neprihvaćanja jer nije predmet izmjena i dopun određenih Odlukom o izradi III. Izmjena i dopuna Prostornog plana uređenja Općine Petlovac ("Službeni glasnik" Općine Petlovac broj 3/2022). (Hep plin), 1 primjedba se djelomično prihvaća s obrazloženjem neprihvaćanja (HOPS), a 1 primjedba je već ugrađena u Prijedlog plana (MUP, Ravnateljstvo civilne zaštite, područni ured civilne zaštite Osijek).

PREGLED PRISTIGLIH PRIMJEDBI U POSTUPKU JAVNE RASPRAVE I ODGOVORI NA PRIMJEDBE			
R. Br.	SUDIONICI U JAVNOJ RASPRAVI	PRIMJEDBA, MIŠLJENJE, SUGESTIJA	ODGOVOR I OBRAZLOŽENJE
DOSTAVLJENE PRIMJEDBE, PRIJEDLOZI I MIŠLJENJA			
1.	HAKOM	Izjava o usklađenosti Prijedloga plana sa zahtjevima HAKOMA.	PRIHVAĆA SE
2.	HŽ Infrastruktura	Izjava da nema primjedbi na prijedlog plana	PRIHVAĆA SE
3.	Grad Beli Manastir	Izjava da nema primjedbi na prijedlog plana	PRIHVAĆA SE
4.	Hep plin	<p>Temeljem Vašeg dopisa KLASA: 350-01/21-01/02; URBROJ: 2158-28-01-22-43 o III. Izmjene i dopune PPUO Petlovac potrebno je predvidjeti koridor trase za distribucijski plinovod po javnoj površini, dvostrano po uličnom profilu.</p> <p>Koridor dimenzionirajte tako da bude moguće u horizontalnom odmjeravanju ostvariti međusobnu udaljenost plinovoda od ostalih instalacija minimalno 1.00 m.</p> <p>Iznad plinovoda u širini od 2.0 m lijevo i desno, nije dopuštena sadnja grmolikog raslinja i drveća.</p>	PRIMJEDBA SE NE PRIHVAĆA Primjedba nije predmet izmjena i dopun određenih Odlukom o izradi III. Izmjena i dopuna Prostornog plana uređenja Općine Petlovac ("Službeni glasnik" Općine Petlovac broj 3/2022).

5.	HOPS	<p>1. HOPS d.d. je jedini operator elektroenergetskog prijenosnog sustava u RH i vlasnik cjelokupne hrvatske prijenosne mreže (naponskih razina 110 kV, 220 kV i 400 kV), te posjeduje dozvolu za obavljanje energetske djelatnosti prijenosa električne energije kao regulirane javne usluge.</p> <p>2. Područje u granicama obuhvata Općine Petlovac u nadležnosti je HOPS d.d., Prijenosno područje Osijek, Vukovarska cesta 217, 31000 Osijek.</p> <p>3. Za prostorno planiranje prijenosne elektroenergetske mreže na državnoj i županijskoj razini nadležan je HOPS d.d., Sektor za razvoj, priključenja, izgradnju i upravljanje imovinom, Kupska 4, 10000 Zagreb.</p> <p>4. Za podatke elektroenergetske infrastrukture u funkciji distribucije i opskrbe električnom energijom na području Općine Petlovac (naponskih razina 35 kV i nižih) molimo obratite se u HEP ODS d.o.o., Elektroslavonija, Osijek.</p> <p>5. Na području obuhvata Općine Petlovac nalaze se sljedeći postojeći objekti u nadležnosti HOPS d.d., Prijenosno područje Osijek, a u funkciji prijenosa električne energije:</p> <ul style="list-style-type: none"> nadzemni dalekovod DV 2x400 kV Ernestinovo-Pecs, dionica duljine 4,7 km, <p>Stoga je u tekstualnom dijelu plana u djelu ODREDBE ZA PROVEDBU člank 6., stavak 2. podstavak 2. potrebno izbaciti tekst: "za nadzemni dalekovod (u daljnjem tekstu: DV) prijenosa električne energije 2x400 kV Ernestinovo- Pécs, dionica Ernestinovo-državna granica 70,0 m pošto je izrađena SUO i dobivena lokacijska dozvola", s obzirom da je nadzemni dalekovod 2x400 kV Ernestinovo- Pécs, dionica Ernestinovo-državna granica izgrađen i pušten u pogon 2010. godine.</p> <p>6. Za objekte koji se planiraju graditi u blizini postojeće i planirane prijenosne elektroenergetske infrastrukture na području Općine Petlovac, potrebno je zatražiti izdavanje posebnih uvjeta građenja od nadležnog Prijenosnog područja Osijek.</p> <p>7. Postojeći visokonaponski vodovi za prijenos električne energije ne formiraju zasebnu građevnu česticu, a prostor u trasama vodova može se koristiti i za druge namjene.</p> <p>8. Zaštitni koridori postojećih visokonaponskih vodova predstavljaju prostor unutar kojeg je moguća gradnja sukladno posebnim uvjetima građenja HOPS d.d.</p> <p>9. Prilikom utvrđivanja prostornih odrednica zaštićenog pojasa za prijenosni elektroenergetski vod, Hrvatski operator prijenosnog sustava (HOPS d.d.) dužan je držati se dozvoljenih udaljenosti od uzdužne osi (simetrale prijenosnog elektroenergetskog voda) utvrđenih „Mrežnim pravilima prijenosnog sustava“ (NN 67/17 i NN 128/20):</p> <table border="1" data-bbox="480 1267 1123 1458"> <thead> <tr> <th rowspan="2">Vrsta i nazivni napon prijenosnog voda</th> <th rowspan="2">Tip prijenosnog voda</th> <th colspan="2">Najmanja širina zaštićenog pojasa (obostrano na simetralu voda)</th> </tr> <tr> <th>Postojeći vod</th> <th>Planirani vod</th> </tr> </thead> <tbody> <tr> <td>Nadzemni 110 kV</td> <td>jednostruki</td> <td>20 m</td> <td>25 m</td> </tr> <tr> <td>Nadzemni 110 kV</td> <td>dvostruki</td> <td>25 m</td> <td>30 m</td> </tr> <tr> <td>Nadzemni 220 kV</td> <td>jednostruki</td> <td>25 m</td> <td>30 m</td> </tr> <tr> <td>Nadzemni 220 kV</td> <td>dvostruki</td> <td>30 m</td> <td>35 m</td> </tr> <tr> <td>Nadzemni 400 kV</td> <td>jednostruki</td> <td>35 m</td> <td>40 m</td> </tr> <tr> <td>Nadzemni 400 kV</td> <td>dvostruki</td> <td>40 m</td> <td>50 m</td> </tr> </tbody> </table> <p>10. Nastavno na priloženu tablicu navedeni zaštićeni pojas za postojeći DV 2x400 kV iznosi 40 m obostrano na simetralu voda.</p>	Vrsta i nazivni napon prijenosnog voda	Tip prijenosnog voda	Najmanja širina zaštićenog pojasa (obostrano na simetralu voda)		Postojeći vod	Planirani vod	Nadzemni 110 kV	jednostruki	20 m	25 m	Nadzemni 110 kV	dvostruki	25 m	30 m	Nadzemni 220 kV	jednostruki	25 m	30 m	Nadzemni 220 kV	dvostruki	30 m	35 m	Nadzemni 400 kV	jednostruki	35 m	40 m	Nadzemni 400 kV	dvostruki	40 m	50 m	<p>PRIMJEDBA SE DJELOMIČNO PRIHVACA Primjedba na članak 6, stavak 2, podstavak 2 Odredbi za provedbu se prihvaća. Ostale primjedbe se ne prihvaćaju jer nisu predmet izmjena i dopun određenih Odlukom o izradi III. Izmjena i dopuna Prostornog plana uređenja Općine Petlovac ("Službeni glasnik" Općine Petlovac broj 3/2022).</p>
Vrsta i nazivni napon prijenosnog voda	Tip prijenosnog voda	Najmanja širina zaštićenog pojasa (obostrano na simetralu voda)																															
		Postojeći vod	Planirani vod																														
Nadzemni 110 kV	jednostruki	20 m	25 m																														
Nadzemni 110 kV	dvostruki	25 m	30 m																														
Nadzemni 220 kV	jednostruki	25 m	30 m																														
Nadzemni 220 kV	dvostruki	30 m	35 m																														
Nadzemni 400 kV	jednostruki	35 m	40 m																														
Nadzemni 400 kV	dvostruki	40 m	50 m																														
6.	MUP, Ravnateljstvo civilne zaštite, područni ured civilne zaštite Osijek	<p>U svezi prijedloga III. Izmjena i dopuna Prostornog plana uređenja Općine Petlovac, dostavljeni su vam zahtjevi koji se odnose na mjere zaštite od elementarnih nepogoda, kako bi se umanjili rizici od velikih nesreća, naš dopis Klasa: 350-02/22-01/91, Urbroj: 511-01-380-22-2 od 26. svibnja 2022. godine koje je potrebno primijeniti kod izrade predmetnog Plana. Navedeno se prvenstveno odnosi na mjere zaštite od potresa, poplava, te požara.</p> <p>Slijedom navedenog, potrebno je navedene zahtjeve uzeti u obzir kod izrade predmetnih Izmjena i dopuna Prostornog plana uređenja Općine Petlovac sukladno usvojenoj Procjeni rizika od velikih nesreća.</p>	<p>PRIMJEDBA JE VEĆ UGRAĐENA U PRIJEDLOG PLANA Pri izradi Prijedloga plana uzeti su u obzir propisi navedeni u posebnoj zahtjevu</p>																														
7.	Javna ustanova Zavod za prostorno uređenje Osječko-baranjske županije	<p>7.1. Na kartografskom prikazu „2.A Promet, pošta i elektroničke komunikacije“, sjeverno od naselja Torjanci planirati granični cestovni prijelaz u skladu s kartografskim prikazom „2.1.1. Cestovni, željeznički, riječni i zračni promet“ Prostornog plana Osječko-baranjske županije ("Županijski glasnik" broj 1/02., 4/10., 3/16., 5/16., 5/20. i 1/21. - u daljnjem tekstu: PPOBŽ). Navedeni granični cestovni prijelaz prikazan je na kartografskom prikazu „1.A. Korištenje i namjena površina“ Izmjene Plana, ali nije opisan u tumaču znakovlja.</p> <p>7.2. Potrebno je preispitati izgrađenost korisničkih spojnih telekomunikacijskih vodova, koji su na kartografskom prikazu 2.A</p>	<p>PRIMJEDBA SE PRIHVACA</p> <p>PRIMJEDBA SE PRIHVACA</p>																														

		Promet, pošta i elektroničke komunikacije", jugozapdano od naselja Novi Beždan, u smjeru Belišća, prikazani kao planirani, dok su isti kroz PPOBŽ evidentirani kao postojeći.	
		7.3. U članku 6. Odredbi za provedbu Izmjene Plana, propisanu širinu planskog koridora za ostale opskrbne cjevovode uskladiti s propisanom širinom planskog koridora za linearne vodne građevine prema članku 7. Odredbi za provedbu PPOBŽ. Ukoliko postoje opravdani razlozi za propisivanje drugačije širine planskog koridora, potrebno je obrazložiti.	PRIMJEDBA SE PRIHVAĆA
		7.4. Prilikom propisivanja broja uvjetnih grla na manje od 50 uvjetnih grla, potrebno je na odgovarajući način primjeniti članak 156. Odredbi za provedbu PPOBŽ.	PRIMJEDBA SE PRIHVAĆA
		7.5. U članku 29. Odredbi za provedbu Izmjene Plana, nejasno je zašto se briše dio rečenice članka 150.f., stavak 2 važećeg Prostornog plana Općine Petlovac (u daljnjem tekstu: PPUO), članak je potrebno propisati u skladu s člankom 165. Odredbi za provedbu PPOBŽ.	PRIMJEDBA SE PRIHVAĆA
		7.6. Na kartografskim prikazima Izmjene Plana prikazne su planirane biciklističke staze te smatramo da je za iste potrebno propisati planski koridor kroz Odredbe za provedbu.	PRIMJEDBA SE PRIHVAĆA
		7.7. Uvidom u važeći PPUO, smatramo potrebnim propisati uvjete za izgradnju ribnjaka izvan građevinskih područja u skladu s člankom 44. i 157. Odredbi za provedbu PPOBŽ.	PRIMJEDBA SE PRIHVAĆA
		7.8. Uvidom u važeći PPUO, smatramo potrebnim kroz smjernice za izradu prostornih planova uži područja propisati urbanističko-arhitektonske prostorne činitelje u skladu s člankom 180. Odredbi za provedbu PPOBŽ.	PRIMJEDBA SE PRIHVAĆA
8.	Ministarstvo obrane	Izjava da nema primjedbi na prijedlog plana	PRIHVAĆA SE
9.	Ministarstvo poljoprivrede	Prosljeđen dopis	NE RADI SE O PRIMJEDBI
PRIMJEDBE S JAVNOG IZLAGANJA			
Na javnom izlaganju nije bilo izrečenih primjedbi			
UPISOM U KNJIGU PRIMJEDBI			
U knjizi primjedbi nije bilo upisanih primjedbi			

2. POPIS SUDIONIKA U JAVNOJ RASPRAVI ČIJA MIŠLJENJA, PRIJEDLOZI I PRIMJEDBE NISU RAZMATRANI IZ RAZLOGA PROPISANIH OVIM ZAKONOM

Sve dostavljene primjedbe su razmotrene.

3. ZAPISNIK S JAVNOG IZLAGANJA I KOPIJA KNJIGE PRIMJEDBI

ZAPISNIK
sa javnog izlaganja prijedloga III. Izmjena i dopuna
PPUO Petlovac, održanog 19. srpnja 2022. godine s početkom u 11,00 sati,
u prostorijama Općine Petlovac, R. Končara 31

NAZOČNI:

Predstavnici stručnog izrađivača: Sandra Horvat, Stjepan Stakor i Ivica Bugarić

Predstavnici Općine Petlovac: Milan Knežević – Načelnik, Eugen Tomić

Načelnik Općine Petlovac, gosp. Milan Knežević, otvara sjednicu u 11:00 sati.

Načelnik pozdravlja sve prisutne, te predaje riječ predstavnici stručnog izrađivača „ZAVODA ZA PROSTORNO PLANIRANJE“ d.d. iz Osijeka, gđi. Sandri Horvat dipl. ing. arh.

Gđa. Horvat započinje prezentaciju predloženih izmjena i dopuna u kojoj su navedene izmjene vezano za izmjene odredbi za provedbu vezanih za visinu poljoprivrednih / pomoćnih građevina, izmjena odredbi za provedbu vezanih za udaljenost postojećih farmi od građevinskog područja naselja, nerazvrstanih cesta i sl., prijenos granica građevinskih područja na novu podlogu, odnosno digitalno – katastarski plan (DKP) na svim kartografskim prikazima građevinskih područja, te usklađenje s granicama susjednih namjena, usklađenje Prostornog plana uređenja Općine Petlovac s Prostornim planom Osječko-baranjske županije ("Županijski glasnik" broj 1/02, 4/10, 3/16, 5/16 i 6/16-pročišćeni plan, 5/20, 7/20-pročišćeni plan, 1/21 i 3/21-pročišćeni plan), izmjene vezane za gospodarenje otpadom.

Nadalje, gđa Horvat podsjeća da javna rasprava traje do 25. srpnja 2022. godine, te se stoga, **najkasnije do 25. srpnja 2022. godine**, načelniku Općine Petlovac mogu dostaviti pisana očitovanja, prijedlozi i primjedbe na Prijedlog plana, koji će se potom upisati u knjigu primjedbi.

Također, s obzirom da je postupak Izrade izmjena i dopuna PPUO Petlovac započeo inicijativom tvrtke Belje plus d.o.o., gđa Horvat predlaže da se Prijedlog izmjena i dopuna sa svim materijalima uputi na uvid i tvrtki Belje plus d.o.o. kako bi do isteka javne rasprave stigli dostaviti eventualna očitovanja, prijedloge i primjedbe na Prijedlog plana.

Nakon provedenog izlaganja otvara se rasprava, no budući da nije bilo nikakvih primjedbi, gđa. Horvat konstatira da se sastanak može zaključiti.

Sastanak je završio u 11,45 sati.

ZAPISNIČAR

Eugen Tomić








NAČELNIK

Milan Knežević



POPIS NAZOČNIH NA JAVNOM IZLAGANJU PRIJEDLOGA 3. IZMJENA I DOPUNA
 PPUO PETLOVAC DANA 19. SRPNJA 2022. GODINE

R.BR.	IME I PREZIME	INSTITUCIJA	KONTAKT (Tel/mob/e-mail)	POTPIS
1.	STANICA HDVNI	ZAVOD ZA PROSTORNO PLANIRANJE d.d. OSIJEK	—	
2.	SINJANA STABOR	—	—	
3.	MICA SIGARIĆ	—	—	
4.	MILAN KNEŽEVIĆ	OPĆINA PETLOVAC	—	
5.	EUGEN TOMIĆ	OPĆINA PETLOVAC	—	
6.				
7.				
8.				
9.				
10.				
11.				

KNJIGA PRIMJEDBI
(Općina Petlovac)

JAVNA RASPRAVA O

**Prijedlogu III. Izmjena i dopuna
PPUO Petlovac**

Javna rasprava traje:

od 18. srpnja do 25. srpnja 2022. godine

Srpanj, 2022.

DO 25. SRPNJA 2022. GODINE NISU UPISANE
PRIMJEDBE NA PRIJEDLOG III. IZMJENA I DOPUNA
PPUO PETLOVAC.



4. MIŠLJENJA, PRIJEDLOZI I PRIMJEDBE NA PRIJEDLOG PROSTORNOG PLANA

1. HAKOM
2. HŽ INFRASTRUKTURA
3. GRAD BELI MANASTIR
4. HEP PLIN
5. HOPS
6. MUP, RAVNATELJSTVO CIVILNE ZAŠTITE, PODRUČNI URED CIVILNE ZAŠTITE OSIJEK
7. JAVNA USTANOVA, ZAVOD ZA PROSTORNO UREĐENJE OSJEČKO – BARANJSKE ŽUPANIJE
8. MINISTARSTVO OBRANE
9. MINISTARSTVO POLJOPRIVREDE



KLASA: 350-05/22-01/169
URBROJ: 376-05-3-22-04
Zagreb, 12. srpnja 2022.

REPUBLIKA HRVATSKA OSJEČKO-BARANJSKA ŽUPANIJA OPĆINA PETLOVAC		
Prilomilo	15.07.2022.	
Klasifikacijska oznaka	350-01/21-01/02	
Organizacijski broj	Org. jed.	
	Prih.	Vrij.
	376-22-44	

Republika Hrvatska
Osječko-baranjska županija
Općina Petlovac
Jedinstveni upravni odjel
Rade Končara 31
31300 Petlovac

Predmet: Općina Petlovac
III. Izmjene i dopune Prostornog plana uređenja Općine Petlovac
**-mišljenje o usklađenosti konačnog prijedloga plana s utvrđenim
zahtjevima iz članka 79. ZOPUG**

Veza: Vaš dopis KLASA: 350-01/21-01/02 URBROJ: 2158-28-01-22-43 od 11. srpnja 2022.

Poštovani,

vašim dopisom od ove Agencije zatražili ste da vam na osnovu čl. 188. Zakona o prostornom uređenju (NN br. 153/13), a u svezi čl. 94. Zakona o prostornom uređenju i gradnji i čl. 59. st. (3) Zakona o elektroničkim komunikacijama (NN br. 76/22) izda mišljenje na konačni prijedlog III. Izmjene i dopune PPU Općine Petlovac.

Uvidom u dostavljeni konačni prijedlog III. Izmjene i dopune PPU Općine Petlovac **potvrđujemo da je isti usklađen s našim zahtjevima.**

S poštovanjem,

RAVNATELJ
mr.sc. Miran Gosta
(elektronički potpisala ovlaštena osoba)

Dostaviti:
1. Naslovu preporučeno



HŽ INFRASTRUKTURA

10000 Zagreb, Mihanovićeveva 12

**SEKTOR ZA RAZVOJ, PRIPREMU
I PROVEDBU INVESTICIJA I EU
FONDOVA**

tel: +385 (0)1 453 4542
fax: +385 (0)1 378 3396
e-mail: marin.prebezic@hzinfra.hr
naš broj i znak: 6263 /22, 1.3.1. /M.P.
vaš broj i znak: KLASA: 350-01/21-01/02
URBROJ: 2158-28-01-22-43
datum: 14. srpnja 2022.

**REPUBLIKA HRVATSKA
OSJEČKO-BARANJSKA ŽUPANIJA
OPĆINA PETLOVAC**

Jedinstveni upravni odjel

REPUBLIKA HRVATSKA
OSJEČKO-BARANJSKA ŽUPANIJA

Rade Končara 31

31321, Petlovac

Primljeno 19.07.2022.

Klasifikacijski oznaka:

350-01/21-01/02

Uredžubav broj

369-22-06

**Predmet: Javna rasprava o Prijedlogu III. Izmjena i dopuna Prostornog plana uređenja
Općine Petlovac
– mišljenje - dostavlja se**

Temeljem dopisa Općine Petlovac KLASA: 350-01/21-01/02; URBROJ: 2158-28-01-22-43 zaprimljenog 13.07.2022. godine, a u vezi javne rasprave o Prijedlogu III. Izmjena i dopuna Prostornog plana uređenja Općine Petlovac, sa stajališta HŽ Infrastrukture d.o.o. očitujemo se kako slijedi;

Nakon uvida u Prijedlog III. Izmjena i dopuna Prostornog plana uređenja Općine Petlovac, dostavljenog na CD mediju, ovim putem obavještavamo Vas sa stajališta HŽ Infrastrukture d.o.o. nema primjedbi na Prijedlog III. Izmjena i dopuna Prostornog plana uređenja Općine Petlovac.

S poštovanjem,

**Direktor Sektora za razvoj,
pripremu i provedbu investicija i
EU fondova**

Mirko Franović, dipl. ing. građ.





REPUBLIKA HRVATSKA
OSJEČKO-BARANJSKA ŽUPANIJA
GRAD BELI MANASTIR
Upravni odjel za graditeljstvo i
stambeno-komunalne poslove

KLASA: 035-07/22-01/03
URBROJ: 2158-2-02-01-22-20/1
Beli Manastir, 19. srpnja 2022. godine

REPUBLIKA HRVATSKA
OSJEČKO-BARANJSKA ŽUPANIJA
OPĆINA PETLOVAC

Primljeno	21.07.2022.		
Klasifikacijska oznaka		Org. jed.	
	350-01/21-01/02		
Uredbeni broj	2158-2-22-49	Prih.	Vrij.

OPĆINA PETLOVAC

PETLOVAC

Ulica Rade Končara 31

PREDMET: III. Izmjene i dopune Prostornog plana
uređenja Općine Petlovac, javna rasprava
očitovanje - dostavlja se

VEZA: Vaša KLASA: 350-01/21-01/02, URBROJ: 2158-28-01-22-43 od 11.07.2022.

Aktom iz veze predmeta dostavljena je posebna obavijest o održavanju javne rasprave u proceduri donošenja III. Izmjena i dopuna Prostornog plana uređenja Općine Petlovac.

Sukladno predmetnoj obavijesti, a na temelju odredbi članka 101. stavak 1. Zakona o prostornom uređenju („Narodne novine“, broj 153/13, 65/17, 114/18, 39/19 i 98/19) i prethodno dostavljenog očitovanja KLASA: 035-07/200-01/03, URBROJ: 2158-2-02-01-22-20 od 2. lipnja 2022. godine, Grad Beli Manastir se očituje da nema primjedbi na Prijedlog III. Izmjena i dopuna Prostornog plana uređenja Općine Petlovac.

S poštovanjem,





Ulica cara Hadrijana 7
31 000 Osijek
(0)31.24.48.88
(0)31.21.31.99
www.hep.hr/plin

- SEKTOR ZA DISTRIBUCIJU
- SLUŽBA ZA TEHNIČKE POSLOVE
- ODJEL ZA RAZVITAK I PLANIRANJE

NAŠ BROJ: F2-00002/2218/22AAS

VAŠ BROJ:

DATUM: 15.07.2022.

PREDMET: III. Izmjene i dopune PPUO Petlovac

REPUBLIKA HRVATSKA
OSJEČKO-BARANJSKA ŽUPANIJA
OPĆINA PETLOVAC

Primljeno	21.07.2022.	Org. jed	
Klasifikacijska oznaka	350-01/21-01/02		
Urbroj	371-22-47	Pr	Mj

REPUBLIKA HRVATSKA
OSJEČKO-BARANJSKA ŽUPANIJA
OPĆINA PETLOVAC
Rade Končara 31,
31321 Petlovac

Temeljem Vašeg dopisa KLASA: 350-01/21-01/02; URBROJ: 2158-28-01-22-43 o III. Izmjene i dopune PPUO Petlovac potrebno je predvidjeti koridor trase za distribucijski plinovod po javnoj površini, dvostrano po uličnom profilu.

Koridor dimenzionirajte tako da bude moguće u horizontalnom odmjeravanju ostvariti međusobnu udaljenost plinovoda od ostalih instalacija minimalno 1.00 m.

Iznad plinovoda u širini od 2.0 m lijevo i desno, nije dopuštena sadnja grmolikog raslinja i drveća.

Sa štovanjem!

Direktor: *AS*

AS
Damir Pečušak, dipl.oec.

HEP - PLIN d.o.o.
OSIJEK 13
Cara Hadrijana 7

HEP-PLIN d.o.o.
Uprava društva
Direktor: Damir Pečušak
IBAN: HR4423600061102456085 Zagrebačka banka d.d. Zagreb

Matični broj: 1582615
OIB: 41317489366
Zagrebačka banka d.d. Osijek: MBS 030070300
Udaljenost zemljište po katastru: HRK 20.000,00



Hrvatski operator prijenosnog sustava d.d.
Prijenosno područje Osijek
Vukovarska cesta 217, 31000 Osijek, Hrvatska

REPUBLIKA HRVATSKA
OSJEČKO-BARANJSKA ŽUPANIJA
OPĆINA PETLOVAC

REPUBLIKA HRVATSKA
OSJEČKO-BARANJSKA
ŽUPANIJA

Jedinstveni upravni odjel
Rade Končara 31
31321 Petlovac

Primljeno	21.07.2022.	Org. jed	
Klasifikacijska oznaka	350-01/21-01/02	Pri	Vit
Uredbeni broj	371-22-50	VAS BROJ	
		ZNAK:	

Klasa: 700/22-16/01
Ur. broj: 3-002-001-02/IP-22-40

DATUM: 15.7.2022.

PREDMET: Prijedlog 3. Izmjene i dopune prostornog plana uređenja Općine Petlovac, očitovanje

Poštovani,

Na osnovu obavljenog pregleda stručne dokumentacije, Hrvatski operator prijenosnog sustava d.d., Prijenosno područje Osijek, u sklopu svojih nadležnosti vezano za objekte prijenosne mreže (vodovi i transformatorske stanice nazivnog napona 110 kV, 220 kV i 400 kV), a u ovom konkretnom slučaju kao jedan od korisnika predmetnog prostora, donosi slijedeće

OČITOVANJE

sukladno vašoj obavijesti o postupku izrade Prijedlog 3. Izmjene i dopune prostornog plana uređenja Općine Petlovac, klasa: 350-01/21-01/02, urbroj: 2158-28-01-22-43 od 11. srpnja 2022.

1. HOPS d.d. je jedini operator elektroenergetskog prijenosnog sustava u RH i vlasnik cjelokupne hrvatske prijenosne mreže (naponskih razina 110 kV, 220 kV i 400 kV), te posjeduje dozvolu za obavljanje energetske djelatnosti prijenosa električne energije kao regulirane javne usluge.
2. Područje u granicama obuhvata Općine Petlovac u nadležnosti je HOPS d.d., Prijenosno područje Osijek, Vukovarska cesta 217, 31000 Osijek.
3. Za prostorno planiranje prijenosne elektroenergetske mreže na državnoj i županijskoj razini nadležan je HOPS d.d., Sektor za razvoj, priključenja, izgradnju i upravljanje imovinom, Kupska 4, 10000 Zagreb.

HOPS d.d. Kupska 4, 10 000 Zagreb, Hrvatska
UPRAVA DRUŠTVA • Predsjednik Uprave Igor Ivanković • Članovi: Darko Bečić • Dejan Liović
NADZORNI ODBOR • Predsjednik NO: Kažimir Vrankić

IBAN HR97 2340 0091 1101 7745 1 • Privredna banka Zagreb
Trgovački sud u Zagrebu • MBS 080617105 • OIB 13148821633
Temeljni kapital u iznosu 4.948.627.300,00 HRK
podijeljen na 49.485.273 redovne dionice, nominalne vrijednosti 100,00 kuna svaka

Telefon: +385 1 4545 111
www.hops.hr



4. Za podatke elektroenergetske infrastrukture u funkciji distribucije i opskrbe električnom energijom na području Općine Petlovac (naponskih razina 35 kV i nižih) molimo obratite se u HEP ODS d.o.o., Elektroslavonija, Osijek.
5. Na području obuhvata Općine Petlovac nalaze se slijedeći postojeći objekti u nadležnosti HOPS d.d., Prijenosno područje Osijek, a u funkciji prijenosa električne energije:
- nadzemni dalekovod DV 2x400 kV Ernestinovo-Pécs, dionica duljine 4,7 km,
- Stoga je u tekstualnom dijelu plana u djelu ODREDBE ZA PROVEDBU člank 6., stavak 2. potrebno izbaciti tekst: "za nadzemni dalekovod (u daljnjem tekstu: DV) prijenosa električne energije 2x400 kV Ernestinovo- Pécs, dionica Ernestinovo-državna granica 70,0 m pošto je izrađena SUO i dobivena lokacijska dozvola", s obzirom da je nadzemni dalekovod 2x400 kV Ernestinovo- Pécs, dionica Ernestinovo-državna granica izgrađen i pušten u pogon 2010. godine.
6. Za objekte koji se planiraju graditi u blizini postojeće i planirane prienosne elektroenergetske infrastrukture na području Općine Petlovac, potrebno je zatražiti izdavanje posebnih uvjeta građenja od nadležnog Prijenosnog područja Osijek.
7. Postojeći visokonaponski vodovi za prijenos električne energije ne formiraju zasebnu građevnu česticu, a prostor u trasama vodova može se koristiti i za druge namjene.
8. Zaštitni koridori postojećih visokonaponskih vodova predstavljaju prostor unutar kojeg je moguća gradnja sukladno posebnim uvjetima građenja HOPS d.d.
9. Prilikom utvrđivanja prostornih odrednica zaštićenog pojasa za prienosni elektroenergetski vod, Hrvatski operator prienosnog sustava (HOPS d.d.) dužan je držati se dozvoljenih udaljenosti od uzdužne osi (simetrane prienosnog elektroenergetskog voda) utvrđenih „Mrežnim pravilima prienosnog sustava“ (NN 67/17 i NN 128/20):

Vrsta i nazivni napon prienosnog voda	Tip prienosnog voda	Najmanja širina zaštićenog pojasa (obostrano na simetralu voda)	
		Postojeći vod	Planirani vod
Nadzemni 110 kV	jednostruki	20 m	25 m
Nadzemni 110 kV	dvostruki	25 m	30 m
Nadzemni 220 kV	jednostruki	25 m	30 m
Nadzemni 220 kV	dvostruki	30 m	35 m
Nadzemni 400 kV	jednostruki	35 m	40 m
Nadzemni 400 kV	dvostruki	40 m	50 m

10. Nastavno na priloženu tablicu navedeni zaštićeni pojas za postojeći DV 2x400 kV iznosi 40 m obostrano na simetralu voda.



Za sve daljnje informacije stojimo Vam na raspolaganju, kontakt podaci: rukovoditelj Odjela za upravljanje imovinom, mr.sc. Vlatko Ećimović, mag.ing.el. (e-mail: vlatko.ecimovic@hops.hr, mobitel: 098/438-046).

S poštovanjem,



1

Direktor:

Mario Popić, dipl.ing.el

Co:
Odjel za upravljanje imovinom
Odjel za izgradnju Osijek
Arhiva





REPUBLIKA HRVATSKA
MINISTARSTVO UNUTARNJIH POSLOVA
RAVNATELJSTVO CIVILNE ZAŠTITE
PODRUČNI URED CIVILNE ZAŠTITE OSIJEK

KLASA: 350-02/22-01/91
URBROJ: 511-01-380-22-4
Osijek, 18. srpnja 2022.



REPUBLIKA HRVATSKA
OSJEČKO-BARANJSKA ŽUPANIJA
OPĆINA PETLOVAC

Primljeno	21.07.2022.	Org. sad	
Klasifikacijska oznaka	350-01/21-01/02	Pri	VII
Unutarnji broj	511-22-48		

OPĆINA PETLOVAC
Načelnik općine Milan Knežević

RADE KONČARA 31
31321 Petlovac

**PREDMET: III. Izmjena i dopuna PPU Općine Petlovac
- primjedbe, dostavljaju se**

Veza: Klasa:350-01/21-01/02, ur.broj: 2158-28-01-22-43 od 11. srpnja 2022.

U svezi prijedloga III. Izmjena i dopuna Prostornog plana uređenja Općine Petlovac, dostavljeni su vam zahtjevi koji se odnose na mjere zaštite od elementarnih nepogoda, kako bi se umanjili rizici od velikih nesreća, naš dopis Klasa: 350-02/22-01/91, Urbroj: 511-01-380-22-2 od 26. svibnja 2022. godine koje je potrebno primijeniti kod izrade predmetnog Plana. Navedeno se prvenstveno odnosi na mjere zaštite od potresa, poplava, te požara.

Slijedom navedenog, potrebno je navedene zahtjeve uzeti u obzir kod izrade predmetnih Izmjena i dopuna Prostornog plana uređenja Općine Petlovac sukladno usvojenoj Procjeni rizika od velikih nesreća.

S poštovanjem,



DOSTAVITI:

1. Naslovu, poštom-preporučeno
2. Pismohrani, ovdje



JAVNA USTANOVA
ZAVOD ZA PROSTORNO UREĐENJE
OSJEČKO-BARANJSKE ŽUPANIJE
31 000 Osijek, Europska avenija 11

KLASA: 350-02/22-01/27
URBROJ: 2158-85-22-4
U Osijeku, 22. srpnja 2022. godine

REPUBLIKA HRVATSKA
OSJEČKO-BARANJSKA ŽUPANIJA
OPĆINA PETLOVAC

Primljeno	25.07.2022.	Org. jed.	
Klasifikacijska oznaka	350-01/21-01/02	Prih.	
Društveni broj	2158-22-51	Vrij.	

OPĆINA PETLOVAC

Rade Končara 31
31321 Petlovac

**PREDMET: III. Izmjene i dopune Prostornog plana uređenja Općine Petlovac
- primjedbe u javnoj raspravi, daju se**

Veza: KLASA: 350-01/21-01/02; URBROJ: 2158-28-01-22-43 od 11. srpnja 2022. godine

Poštovani,

Općina Petlovac dopisom je obavijestila ovaj Zavod o javnoj raspravi o prijedlogu III. Izmjena i dopuna Prostornog plana uređenja Općine Petlovac (u daljnjem tekstu: Izmjena Plana), koja se provodi u vremenu od 18. do 25. srpnja 2022. godine, sukladno Zakonu o prostornom uređenju ("Narodne novine" broj 153/13., 65/17., 114/18., 39/19. i 98/19. - u daljnjem tekstu: Zakon). Digitalni zapis Prijedloga Izmjene plana dostavljen je u prilogu dopisa.

Uvidom u dostavljeno, u javnoj raspravi dajemo primjedbe:

1. Na kartografskom prikazu „2.A Promet, pošta i elektroničke komunikacije“, sjeverno od naselja Torjanci planirati granični cestovni prijelaz u skladu s kartografskim prikazom „2.1.1. Cestovni, željeznički, riječni i zračni promet“ Prostornog plana Osječko-baranjske županije ("Županijski glasnik" broj 1/02., 4/10., 3/16., 5/16., 5/20. i 1/21. - u daljnjem tekstu: PPOBŽ). Navedeni granični cestovni prijelaz prikazan je na kartografskom prikazu „1.A. Korištenje i namjena površina“ Izmjene Plana, ali nije opisan u tumaču znakovlja.
2. Potrebno je preispitati izgrađenost korisničkih spojnih telekomunikacijskih vodova, koji su na kartografskom prikazu 2.A Promet, pošta i elektroničke komunikacije“, jugozapdano od naselja Novi Bezdán, u smjeru Belišća, prikazani kao planirani, dok su isti kroz PPOBŽ evidentirani kao postojeći.
3. U članku 6. Odredbi za provedbu Izmjene Plana, propisanu širinu planskog koridora za ostale opskrbe ejevovode uskladiti s propisanom širinom planskog koridora za linearne vodne građevine prema članku 7. Odredbi za provedbu PPOBŽ. Ukoliko postoje opravdani razlozi za propisivanje drugačije širine planskog koridora, potrebno je obrazložiti.
4. Prilikom propisivanja broja uvjetnih grla na manje od 50 uvjetnih grla, potrebno je na odgovarajući način primjeniti članak 156. Odredbi za provedbu PPOBŽ.
5. U članku 29. Odredbi za provedbu Izmjene Plana, nejasno je zašto se briše dio rečenice članka 150.f., stavak 2 važećeg Prostornog plana Općine Petlovac (u daljnjem tekstu: PPUO), članak je potrebno propisati u skladu s člankom 165. Odredbi za provedbu PPOBŽ.
6. Na kartografskim prikazima Izmjene Plana prikazne su planirane biciklističke staze te smatramo da je za iste potrebno propisati planski koridor kroz Odredbe za provedbu.

7. Uvidom u važeći PPUO, smatramo potrebnim propisati uvjete za izgradnju ribnjaka izvan građevinskih područja u skladu s člankom 44. i 157. Odredbi za provedbu PPOBŽ.
8. Uvidom u važeći PPUO, smatramo potrebnim kroz smjernice za izradu prostornih planova uži područja propisati urbanističko-arhitektonske prostorne činitelje u skladu s člankom 180. Odredbi za provedbu PPOBŽ.

Za potrebe izdavanja mišljenja prema članku 107. Zakona obavezno dostavite ovjereni Konačni prijedlog Izmjene Plana u analognom formatu te njegov digitalni zapis.

Napominjemo da ste temeljem članka 112. Zakona, dužni resornom ministarstvu i ovom Zavodu dostaviti prostorni plan u analognom obliku, kao i njegov elektronički zapis u standardu i na mediju propisanom Uredbom o informacijskom sustavu („Narodne novine“ broj 115/15. - u daljnjem tekstu: Uredba).

Nakon svake izmjene i dopune plana, dužni ste izraditi i objaviti pročišćeni tekst odredbi za provedbu i grafički dio prostornog plana u skladu s člankom 113. stavcima 3. i 4. Zakona te iste dostaviti ovom Zavodu na ranije opisan način u skladu s Uredbom.

Po usvajanju i objavi Izmjene Plana te pročišćenog teksta molimo vas da nam dostavite službene glasnike u kojima su objavljeni isti, za potrebe objave podataka u ISPU Ministarstva prostornoga uređenja, graditeljstva i državne imovine.

S poštovanjem,

RAVNATELJ:



Oliver Grigic, dipl.ing.arh.

Na znanje:

- Zavod za prostorno planiranje d.d., Vijenac P. Kolarića 5a, 31000 Osijek



REPUBLIKA HRVATSKA
MINISTARSTVO OBRANE
ZAGREB

**UPRAVA ZA MATERIJALNE RESURSE
SEKTOR ZA VOJNU INFRASTRUKTURU I
ZAŠTITU OKOLIŠA**

Služba za vojno graditeljstvo i
energetsku učinkovitost

KLASA: 350-01/22-02/321

URBROJ: 512M3-020201-22-*h*

Zagreb, 29. srpnja 2022.

REPUBLIKA HRVATSKA
OSJEČKO-BARANJSKA ŽUPANIJA
OPĆINA PETLOVAC

Primljeno	04.08.2022.	
Klasifikacijska oznaka	350-01/21-01/02	
Org. po		
Uredbeni broj	512-22-53	
Pr.		Vrh

OSJEČKO-BARANJSKA ŽUPANIJA
OPĆINA PETLOVAC
JEDINSTVENI UPRAVNI ODJEL
Rade Končara 31
31321 PETLOVAC

**PREDMET: III. Izmjene i dopune PPUO Petlovac,
- očitovanje, dostavlja se**

**VEZA: Vaš akt KLASA: 350-01/21-01/02, URBROJ:2158-28-01-22-43
od 11. srpnja 2022.**

Aktom iz veze predmeta dostavljena je posebna obavijest o održavanju javne rasprave o Prijedlogu III. Izmjena i dopuna Prostornog plana uređenja Općine Petlovac.

Temeljem odredbi članka 92. Zakona o obrani („Narodne novine“ broj 73/13, 75/15, 27/16, 110/17, 30/18 i 70/19) i Pravilnika o zaštitnim i sigurnosnim zonama oko vojnih lokacija i građevina („Narodne novine“ broj 122/15), obavještavamo vas da nemamo primjedbi na Prijedlog III. Izmjena i dopuna Prostornog plana uređenja Općine Petlovac.

na području obuhvata predmetnog plana nema zona posebne namjene niti drugih zahtjeva vezano za zaštitu interesa obrane.

SZ/TR

Mund
T. D. P. J.

S poštovanjem,

Dostaviti:

- naslovu
- pismohrana





REPUBLIKA HRVATSKA
MINISTARSTVO POLJOPRIVREDE

10000 Zagreb, Planinska 2a

KLASA: 350-02/22-01/393
URBROJ: 525-10/592-22-2
Zagreb, 18. srpnja 2022.



REPUBLIKA HRVATSKA
OSJEČKO-BARANJSKA ŽUPANIJA
OPĆINA PETLOVAC

Dobitnik: 02.08.2022	
Klasifikacijska oznaka	Op. pos.
350-01/21-01/02	
Uredbeni broj	Pri. Miš.
525-22-52	

HRVATSKE ŠUME d.o.o. DIREKCIJA
Ulica kneza Branimira 1
10 000 Zagreb

PREDMET: Prijedlog III. Izmjena i dopuna Prostornog plana uređenja Općine Petlovac, obavijest o javnoj raspravi
- očitovanje, traži se

Poštovani,

sukladno odredbama članka 40. stavka 6. Zakona o šumama („Narodne novine“, br.: 68/18., 115/18., 98/19., 32/20. i 145/20.), molimo u okviru vaše nadležnosti, očitovanje na Prijedlog III. Izmjena i dopuna Prostornog plana uređenja Općine Petlovac, za potrebe davanja mišljenja na prostorni plan sukladno stavku 5. istog članka.

S poštovanjem,



Prilog:
- kao u tekstu

Na znanje:
- Općina Petlovac, Rade Končara 31, 31 321 Petlovac

DOSTAVITI:
1. Naslovu,
2. U spis predmeta.